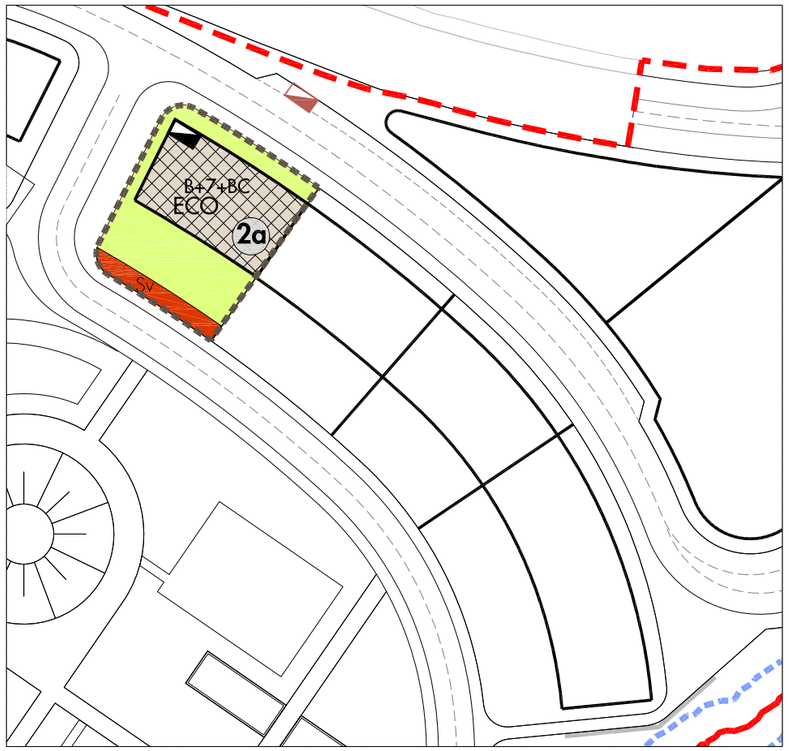

ocupación en planta baja

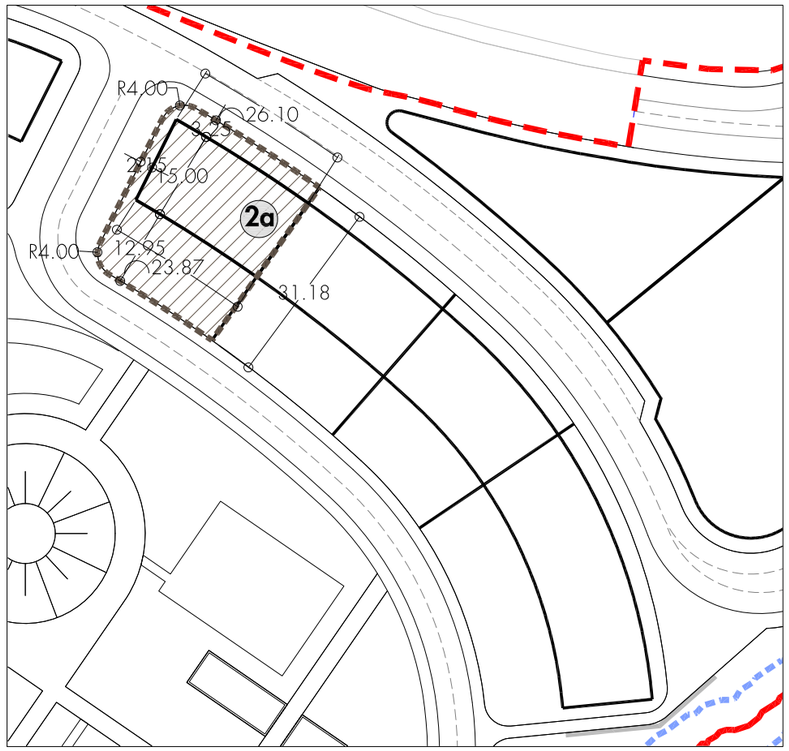

ocupación bajorasante

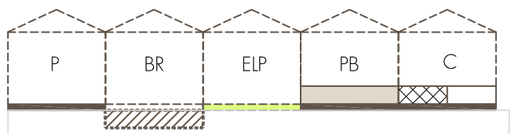

Lote	Tipología	Parcela	Bajo rasante	Espacio libre privado	Planta baja	Planta baja comercial	Alturas	Aprovechamiento Residencial	Nº indicativo viviendas	Edificabilidad total [1]
2a	VPC	816	816	441	375	275	B+7+BC	2.941	32	3.216

[1] máxima edificabilidad computable. Ver Normativa

este centro de transformación tiene carácter provisional

en este lote se destinará un espacio específico en planta baja para alojar el correspondiente centro de transformación con carácter definitivo y según las prescripciones de la compañía suministradora.
El coste del traslado desde la ubicación provisional a la definitiva, así como la adecuación del espacio necesario, será cuenta del adjudicatario del lote.

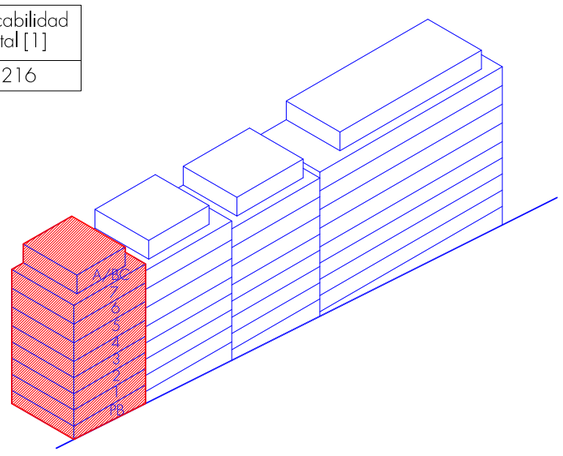

LEYENDA

- delimitación de lote urbanizable
- ECO uso comercial admisible en planta baja
- franjas de acuerdo, servidumbre preferente y utlización según Normativa.
- ocupación planta baja
- ocupación bajorasante

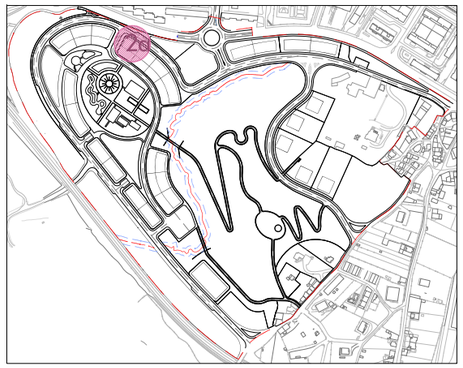

notas:

los lotes deberan replantearse con caracter previo al inicio de las obras y obtener la previa aprobación de Sogepsa

Gobierno del Principado de Asturias

Plan Especial

Revisión control documental

VERSIÓN	FECHA	DESCRIPCION
1.0	08-07-2013	Documento para Cuota
2.0	22-07-2013	Documento para Cuota

Aprobación técnica, elaboración y datos

	ELABORADO	REVISADO	APROBADO
Nombre:	ICC	ALL	ALL
Firma:			
Fecha:	22-07-2013	22-07-2013	22-07-2013
Sustituye a:			

Copia entregada a/para: Ayto de Avilés

FICHERO DWG: lote 2a v2

Modificación de Planeamiento III

Documento para Aprobación Definitiva

La Magdalena
Avilés

Lote 2a

2a

Sogepsa

22-07-2013 versión 2.0

NOTA:
Documento no contractual.
Sujeto al resultado de la tramitación urbanística

Nº PLANOS

ESCALA ORIGINAL EN A3

1/1.000

AYUNTAMIENTO DE AVILES